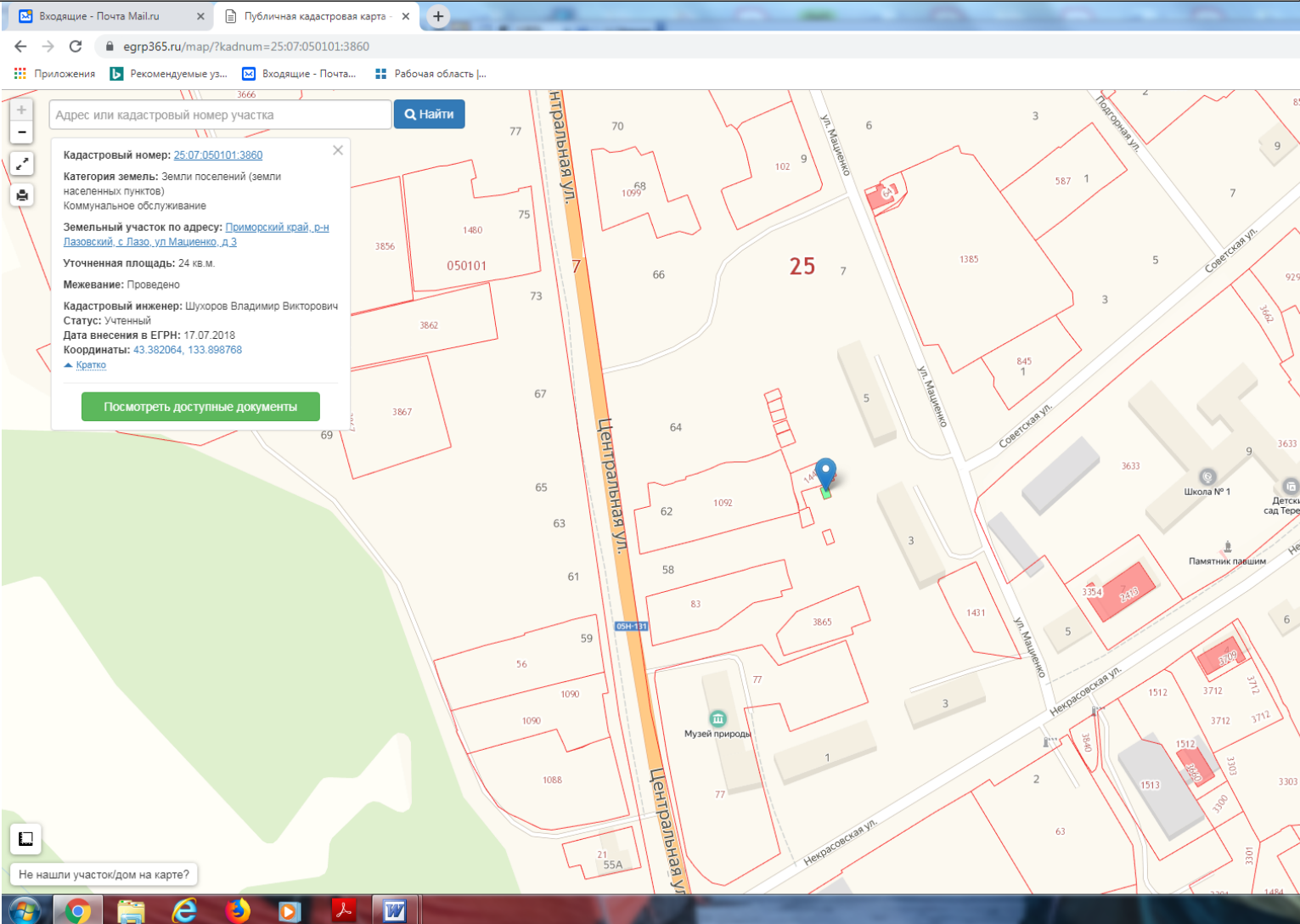
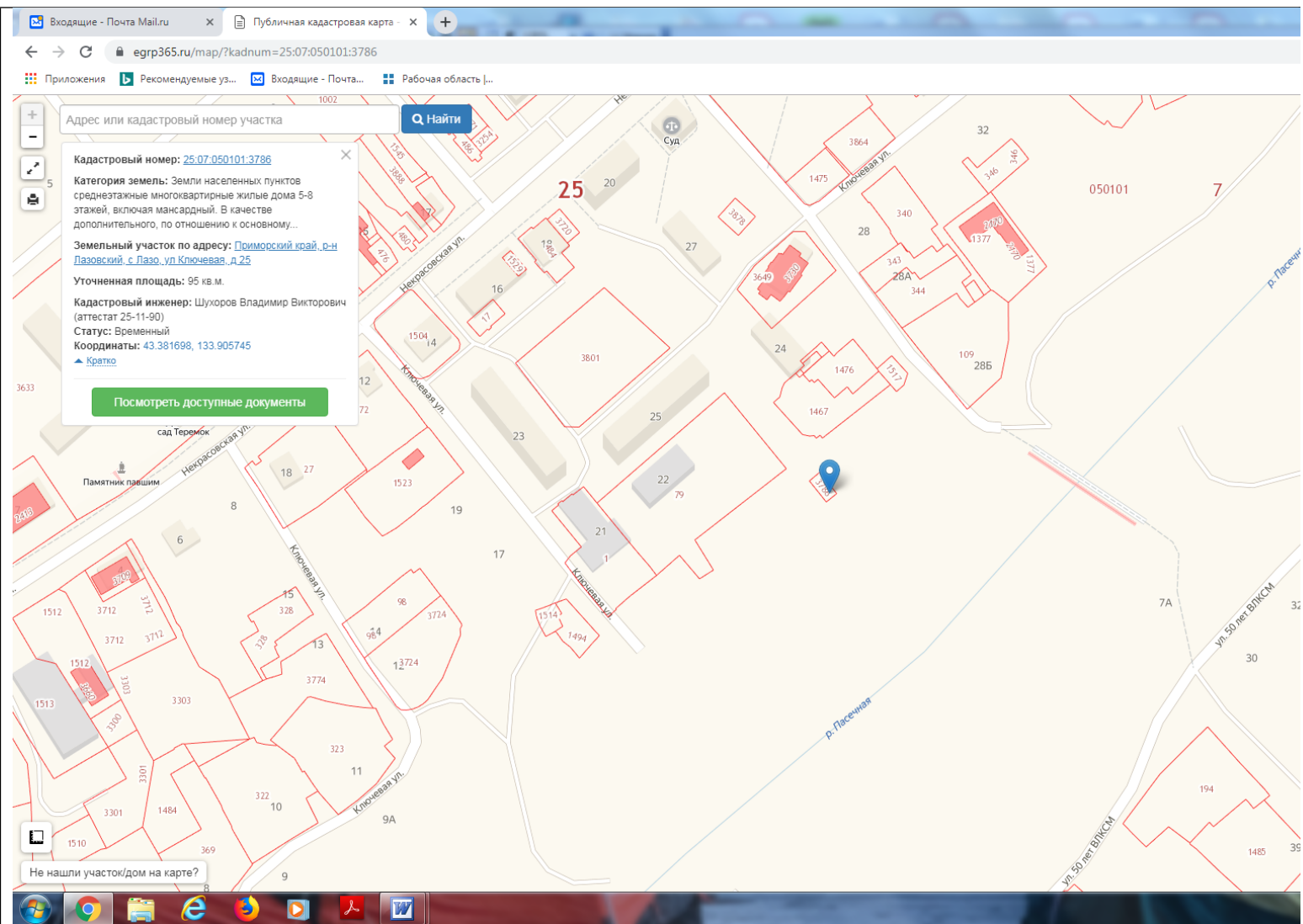


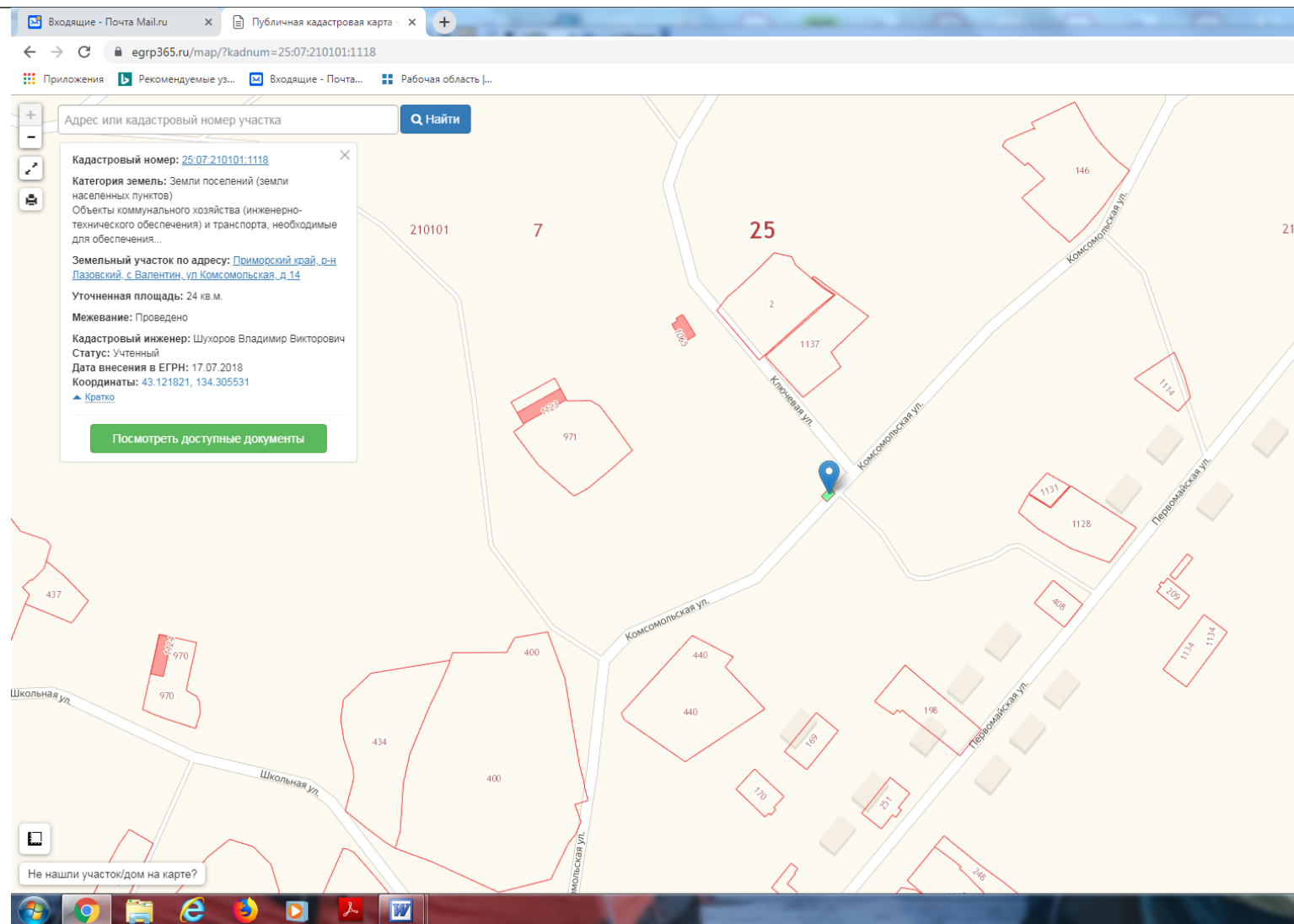
Схема размещения мест (площадок) накопления твердых коммунальных отходов на территории сельских поселений Лазовского района

№ п/п	Адрес, кадастровый номер земельного участка (квартала), площадь земельного участка	Схема размещения мест (площадок) накопления ТКО
1.	Приморский край, Лазовский район, с. Лазо, ул. Мациенко 3, кадастровый номер земельного участка 25:07:050101:3860 площадь земельного участка: 24 кв. м, географические координаты: X 43.382064 Y 133.898768	

2. Приморский край,  
Лазовский район, с.  
Лазо,  
ул. Ключевая,  
24, кадастровый  
номер земельного  
участка  
25:07:050101:3786  
площадь земельного  
участка:  
95 кв. м,  
географические  
координаты:  
Х 43.381698  
У 133.905745

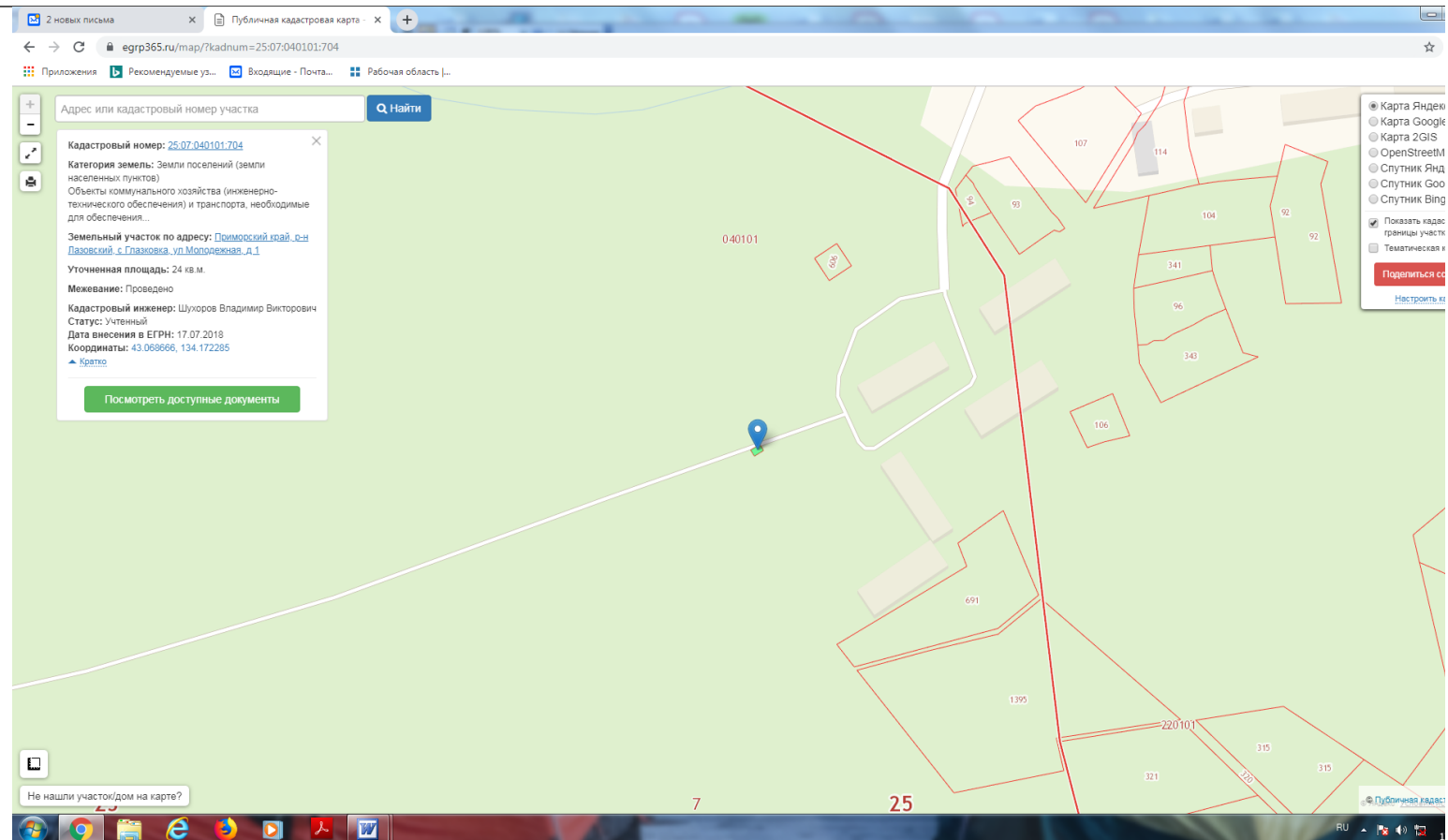


3. Приморский край,  
Лазовский район, с.  
Валентин,  
ул.Комсомольская,  
14, кадастровый  
номер земельного  
участка  
25:07:210101:1118  
площадь земельного  
участка:  
24 кв. м,  
географические  
координаты:  
Х 43.121821  
У 134.305531

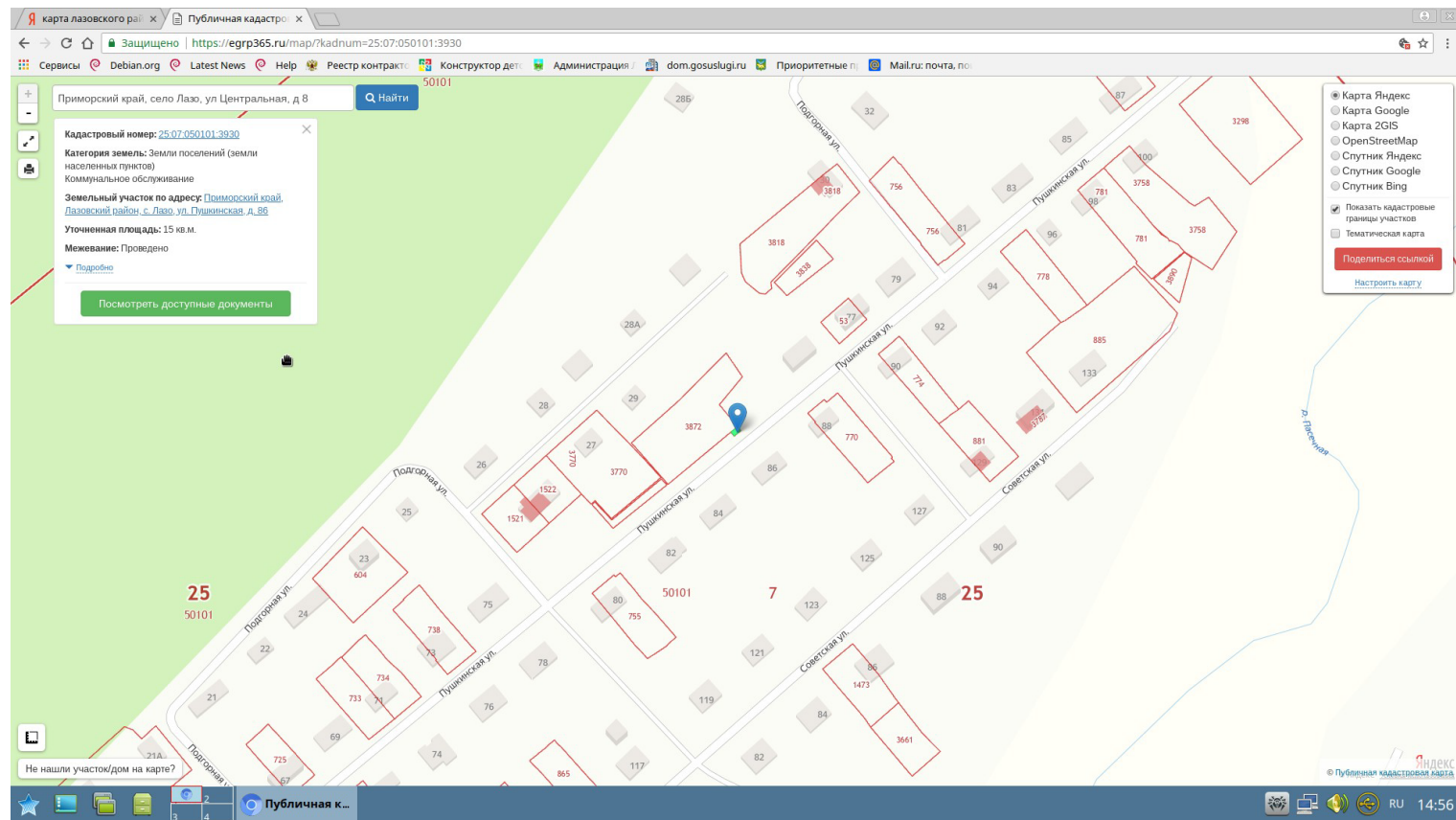


4.

Приморский край,  
Лазовский район,  
с. Глазковка,  
ул. Молодежная, 1,  
кадастровый номер  
земельного участка  
25:07:040101:704  
площадь  
земельного  
участка:  
24 кв. м,  
географические  
координаты:  
X 43.068666  
Y 134.172285



5. Адрес,  
кадастровый  
номер земельного  
участка  
(квартала), площадь  
земельного участка  
Схема размещения  
мест (площадок)  
накопления ТКО  
5 Приморский  
край,  
Лазовский район,  
с. Лазо,  
ул. Пушкинская, 86  
Кадастровый  
номер  
земельного участка  
25:07:050101:3930  
Площадь  
земельного  
участка 15 кв.м.



6.

Приморский край,  
Лазовский район,  
с. Лазо,  
ул. Центральная,  
82  
Площадь  
земельного  
участка 15 кв.м.

7.

Приморский край,  
Лазовский район,  
с. Лазо,  
ул. Луговая, 31  
Кадастровый  
номер  
земельного участка  
25:07:050101:4158  
Площадь  
земельного  
участка 15 кв.м.

The screenshot displays the 'Публичная кадастровая карта России' (Public Cadastre Map of Russia) website. The browser address bar shows the URL: <https://egrp365.ru/map/?kadnum=25:07:050101:4158>. The page title is 'Публичная кадастровая карта России на 28.01.2021'. A search bar at the top contains the text 'введите адрес или кадастровый номер'. A search button labeled 'Найти' is visible. Below the search bar, there is a link: 'Полезно знать: Почему участка нет на кадастровой карте? Как исправить ошибку расположения границ участка? Как узнать алины сторон участка? Как узнать ФИО собственника участка?'. The main map area shows a street grid with 'Луговая ул.' labeled. A blue location pin is placed on a plot. A pop-up window is open over the plot, displaying the following information: 'Кадастровый номер: 25:07:050101:4158', 'Категория земель: Земли поселений (земли населенных пунктов)', 'Земельные участки (территории) общего пользования', 'Земельный участок по адресу: Приморский край, Лазовский район, с. Лазо, ул. Луговая, д. 31', 'Уточненная площадь: 15 кв.м.', 'Межевание: Проведено', and a green button 'Посмотреть доступные документы'. A sidebar on the right offers map style options: 'Карта Яндекс', 'Карта Google', 'Карта 2GIS', 'OpenStreetMap', 'Спутник Яндекс', 'Спутник Google', and 'Спутник Bing'. There are also checkboxes for 'Показать кадастровые границы участков' and 'Тематическая карта', along with buttons for 'Поделиться ссылкой' and 'Настроить карту'. At the bottom of the map, there is a text box: 'На публичной кадастровой карте вы можете найти любой земельный участок или объект капитального строительства, который поставлен на кадастровый учёт в Единый государственный реестр недвижимости и для которого проведена процедура межевания. По клику на участок официальной карты вы узнаете кадастровый номер объекта, площади, назначение, год постройки (для дома) и можете перейти к просмотру всех доступных электронных выписок из ЕГРН. На земельный участок и здание можно прямо на сайте получить выписку из ЕГРН и справку о кадастровой стоимости. Если права собственности зарегистрированы в...'. The Windows taskbar at the bottom shows the system tray with the time 'RU 15:02' and the active window title 'Публичная к...'. The Windows taskbar also shows several icons on the left, including the Start button and taskbar search.

8.

Приморский край,  
Лазовский район,  
с. Лазо,  
50 лет ВЛКСМ, 9  
Кадастровый  
номер  
земельного участка  
25:07:050101:3931  
Площадь  
земельного  
участка 15 кв.м.

карта лазовского рай... | Публичная кадастр...  
Защищено | <https://egrp365.ru/map/?kadnum=25:07:050101:3931>  
Сервисы Debian.org Latest News Help Реестр контрактов Конструктор дет... Администрация / dom.gosuslugi.ru Приоритетные п... Mail.ru: почта, по...  
введите адрес или кадастровый номер

Полезно знать: Почему участка нет на кадастровой карте? Как исправить ошибку расположения границ участка? Как узнать длины сторон участка? Как узнать ФИО собственника участка?

Публичная кадастровая карта России на 28.01.2021

Адрес или кадастровый номер участка

Кадастровый номер: 25.07.050101.3931  
Категория земель: Земли поселений (земли населенных пунктов)  
Коммунальное обслуживание (код 3.1)  
Земельный участок по адресу: [Приморский край, Лазовский район, с. Лазо, ул. 50 лет ВЛКСМ, д. 32](#)  
Уточненная площадь: 15 кв.м.  
Межевание: Проведено  
[Подробнее](#)

Не нашли участок/дом на карте?

На публичной кадастровой карте вы можете найти любой земельный участок или объект капитального строительства, который поставлен на кадастровый учёт в Единый государственный реестр недвижимости и для которого проведена процедура межевания.  
По клику на участок официальной карты вы узнаете кадастровый номер объекта, площадь, назначение, год постройки (для дома) и можете перейти к просмотру всех доступных электронных выписок из ЕГРН.  
На земельный участок и здание можно прямо на сайте получить выписку из ЕГРН и справку о кадастровой стоимости. Если права собственности зарегистрированы в

Карта Яндекс  
Карта Google  
Карта 2GIS  
OpenStreetMap  
Спутник Яндекс  
Спутник Google  
Спутник Bing

Показать кадастровые границы участков  
 Тематическая карта

Публичная кадастровая карта

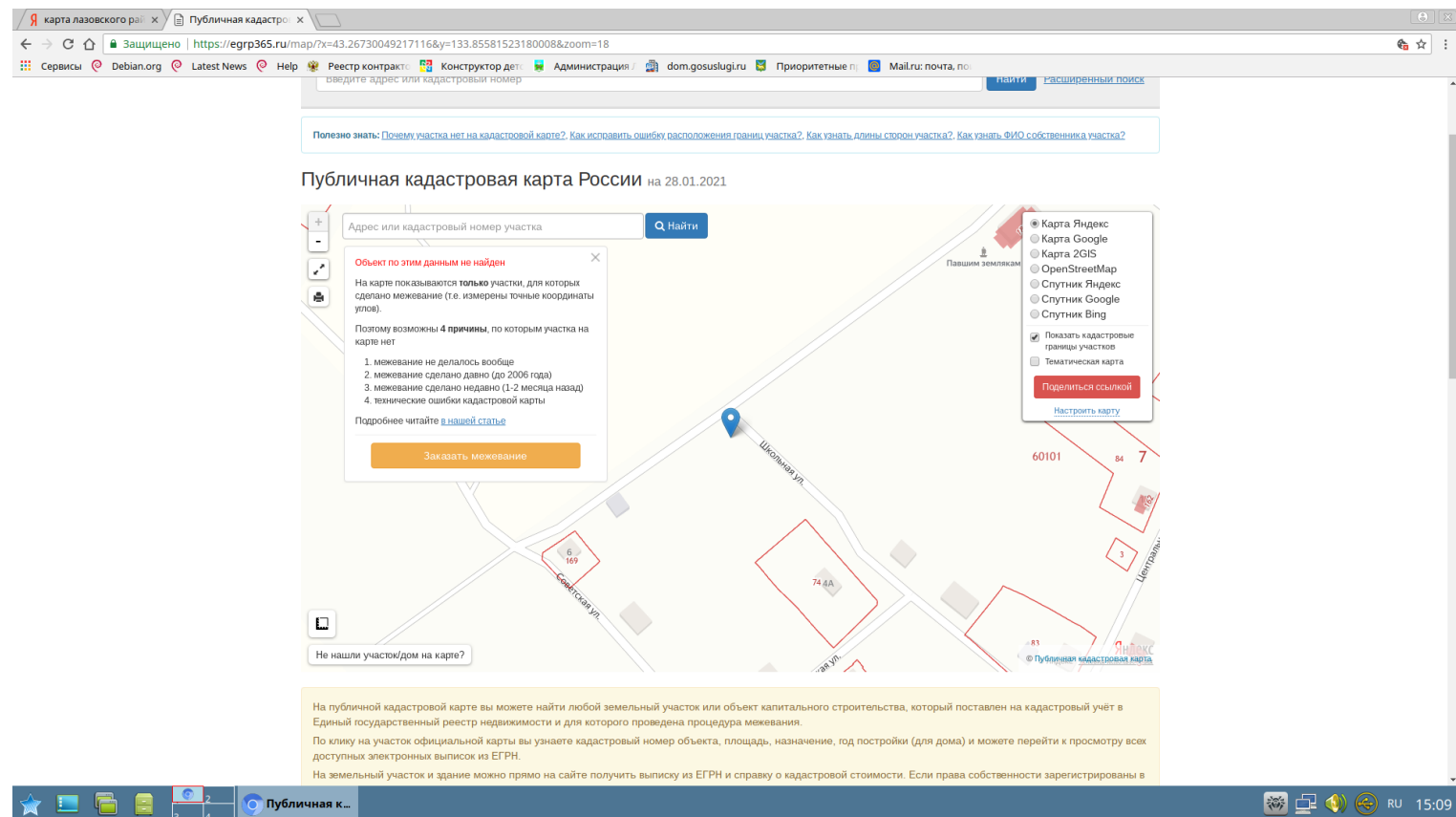
Публичная к...

RU 15:05

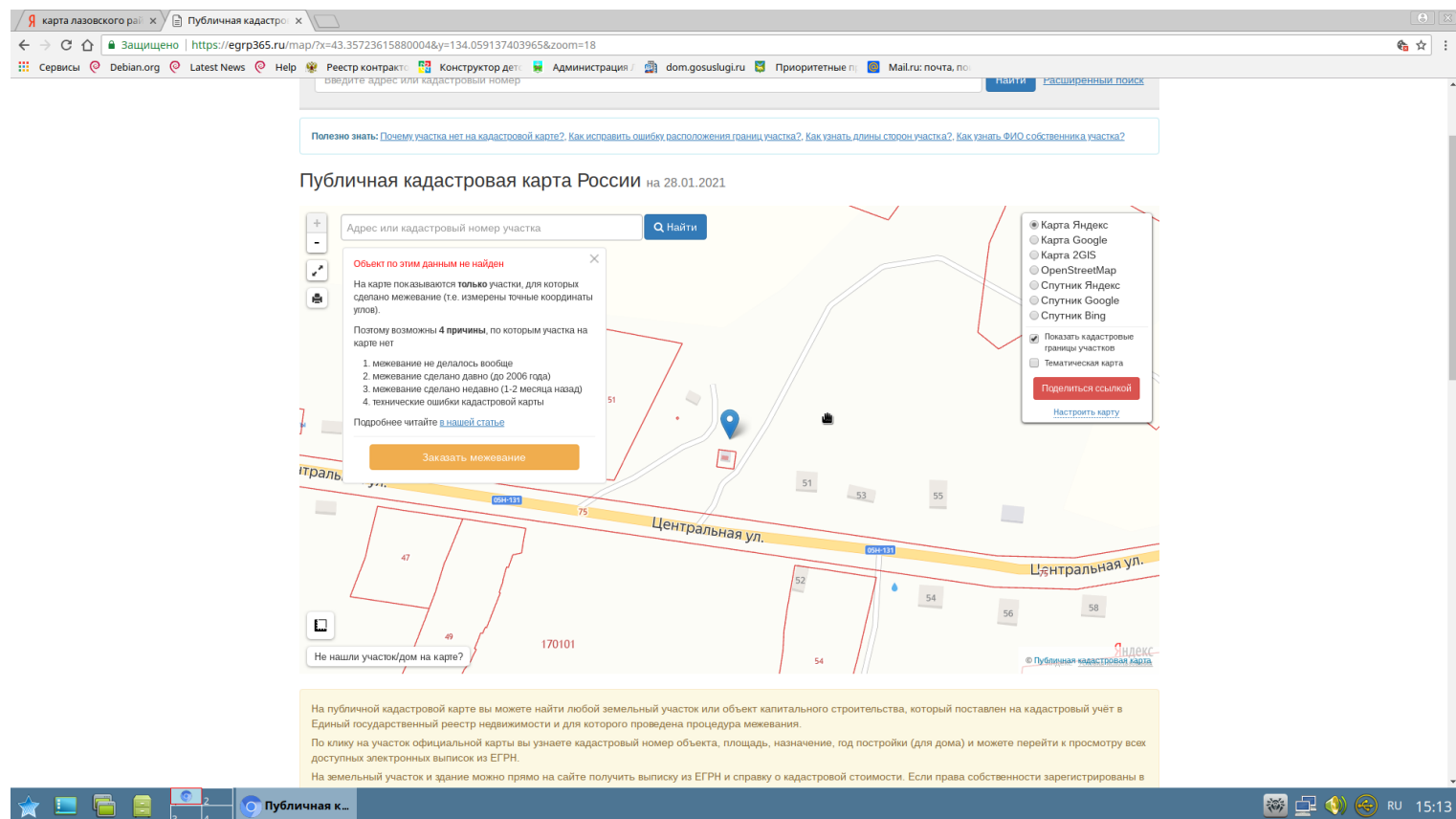


9.

Приморский край,  
Лазовский район,  
с.  
Кишиневка, ул.  
Школьная.  
4А  
Площадь  
земельного  
участка 15 кв.м.



10. Приморский край,  
Лазовский район,  
с.  
Старая Каменка,  
ул.  
Центральная, 51  
Площадь  
земельного  
Участка 15 кв.м.



11.

Приморский край,  
Лазовский район,  
с.  
Черноручье, ул.  
Шевченко, 20  
Площадь  
земельного  
участка 15 кв.м.

карта лазовского рай... | Публичная кадастро...  
Защищено | <https://egrp365.ru/map?x=43.2265649829485&y=134.27517861127853&zoom=18>  
Сервисы | Debian.org | Latest News | Help | Реестр контракто... | Конструктор дет... | Администрация | dom.gosuslugi.ru | Приоритетные п... | Mail.ru: почта, по...  
введите адрес или кадастровый номер

Полезно знать: Почему участка нет на кадастровой карте? Как исправить ошибку расположения границ участка? Как узнать алины сторон участка? Как узнать ФИО собственника участка?

Публичная кадастровая карта России на 28.01.2021

Адрес или кадастровый номер участка

Объект по этим данным не найден

На карте показываются только участки, для которых сделано межевание (т.е. измерены точные координаты углов).

Поэтому возможны 4 причины, по которым участка на карте нет

1. межевание не делалось вообще
2. межевание сделано давно (до 2006 года)
3. межевание сделано недавно (1-2 месяца назад)
4. технические ошибки кадастровой карты

Подробнее читайте [в нашей статье](#)

Не нашли участок/дом на карте?

На публичной кадастровой карте вы можете найти любой земельный участок или объект капитального строительства, который поставлен на кадастровый учёт в Единый государственный реестр недвижимости и для которого проведена процедура межевания.  
По клику на участок официальной карты вы узнаете кадастровый номер объекта, площадь, назначение, год постройки (для дома) и можете перейти к просмотру всех доступных электронных выписок из ЕГРН.  
На земельный участок и здание можно прямо на сайте получить выписку из ЕГРН и справку о кадастровой стоимости. Если права собственности зарегистрированы в

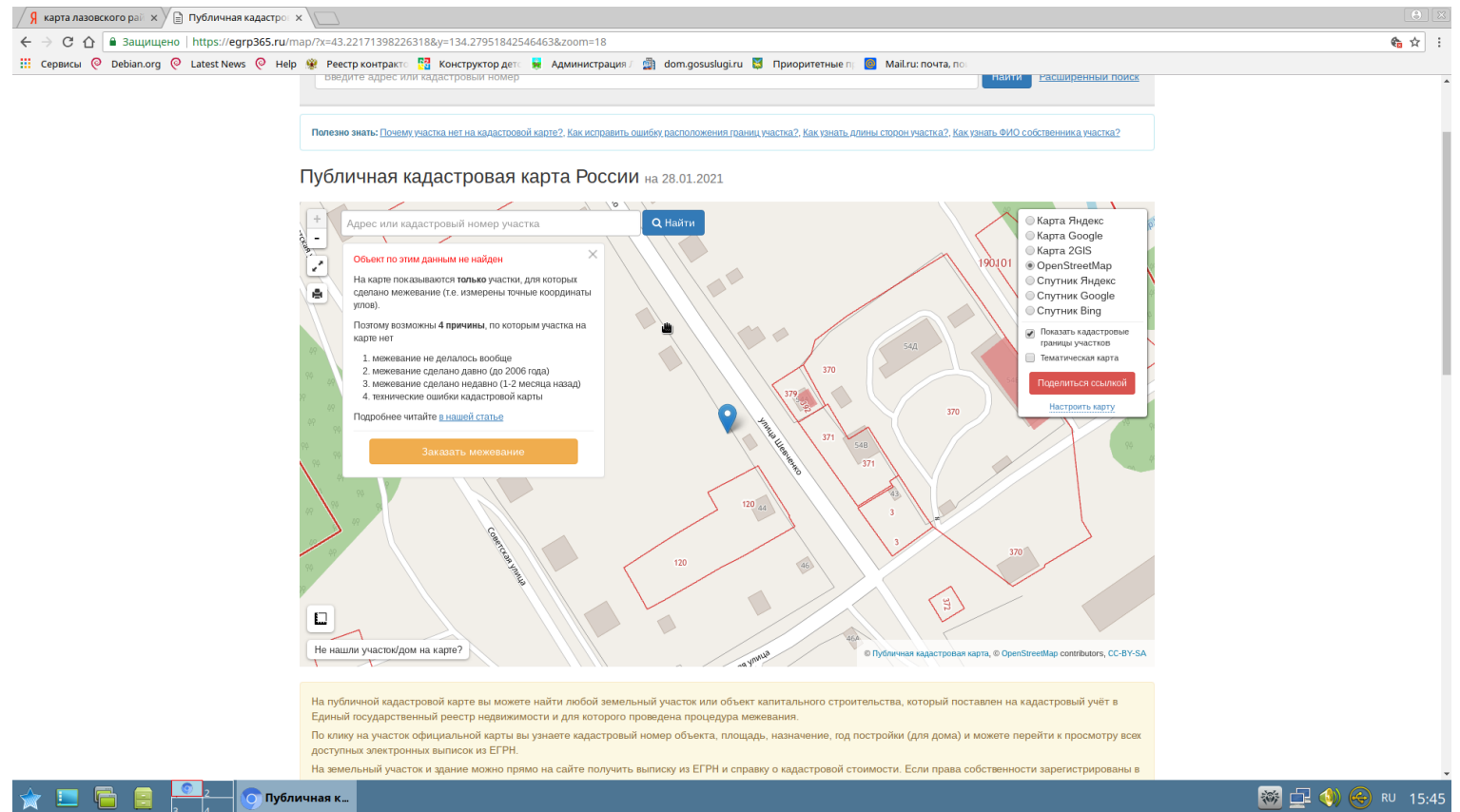
© Публичная кадастровая карта, © OpenStreetMap contributors, CC-BY-SA

Карта Яндекс  
Карта Google  
Карта 2GIS  
OpenStreetMap  
Спутник Яндекс  
Спутник Google  
Спутник Bing

Показать кадастровые границы участков  
 Тематическая карта

Публичная к... RU 15:50

Приморский край,  
Лазовский район,  
с.  
Черноручье, ул.  
Шевченко, 54а  
Площадь  
земельного  
участка 15 кв.м.



Приморский край,  
Лазовский район,  
с.  
Сокольчи, ул.  
Дачная, 7  
Площадь  
земельного  
участка 15 кв.м.

карта лазовского рай... | Публичная кадастр...  
Защищено | <https://egrp365.ru/map?x=43.292896188065214&y=134.24112528562546&zoom=18>  
Сервисы | Debian.org | Latest News | Help | Реестр контра... | Конструктор дет... | Администрация | dom.gosuslugi.ru | Приоритетные п... | Mail.ru: почта, по...  
введите адрес или кадастровый номер

Полезно знать: Почему участка нет на кадастровой карте? Как исправить ошибку расположения границ участка? Как узнать длины сторон участка? Как узнать ФИО собственника участка?

Публичная кадастровая карта России на 28.01.2021

Адрес или кадастровый номер участка

**Объект по этим данным не найден**

На карте показываются только участки, для которых сделано межевание (т.е. измерены точные координаты углов).

Поэтому возможны 4 причины, по которым участка на карте нет

1. межевание не делалось вообще
2. межевание сделано давно (до 2006 года)
3. межевание сделано недавно (1-2 месяца назад)
4. технические ошибки кадастровой карты

Подробнее читайте [в нашей статье](#)

Не нашли участок/дом на карте?

Показать кадастровые границы участков  
Тематическая карта

© Публичная кадастровая карта, © OpenStreetMap contributors, CC-BY-SA

На публичной кадастровой карте вы можете найти любой земельный участок или объект капитального строительства, который поставлен на кадастровый учёт в Единый государственный реестр недвижимости и для которого проведена процедура межевания.  
По клику на участок официальной карты вы узнаете кадастровый номер объекта, площадь, назначение, год постройки (для дома) и можете перейти к просмотру всех доступных электронных выписок из ЕГРН.  
На земельный участок и здание можно прямо на сайте получить выписку из ЕГРН и справку о кадастровой стоимости. Если права собственности зарегистрированы в

Публичная к... RU 15:32

14.

Приморский край,  
Лазовский район,  
с.  
Сокольчи, ул.  
Весенняя, 8  
Площадь  
земельного  
участка 15 кв.м.

карта лазовского рай... | Публичная кадастро...  
Защищено | <https://egrp365.ru/map/?x=43.29234955093042&y=134.2288514971733&zoom=18>  
Сервисы | Debian.org | Latest News | Help | Реестр контра... | Конструктор дет... | Администрация | dom.gosuslugi.ru | Приоритетные п... | Mail.ru: почта, по...  
введите адрес или кадастровый номер

Полезно знать: Почему участка нет на кадастровой карте? Как исправить ошибку расположения границ участка? Как узнать алины сторон участка? Как узнать ФИО собственника участка?

Публичная кадастровая карта России на 28.01.2021

Адрес или кадастровый номер участка

**Объект по этим данным не найден**

На карте показываются **только** участки, для которых сделано межевание (т.е. измерены точные координаты углов).

Посему возможны **4** причины, по которым участка на карте нет

1. межевание не делалось вообще
2. межевание сделано давно (до 2006 года)
3. межевание сделано недавно (1-2 месяца назад)
4. технические ошибки кадастровой карты

Подробнее читайте в [нашей статье](#)

Не нашли участок/дом на карте?

© Публичная кадастровая карта, © OpenStreetMap contributors, CC-BY-SA

На публичной кадастровой карте вы можете найти любой земельный участок или объект капитального строительства, который поставлен на кадастровый учёт в Единый государственный реестр недвижимости и для которого проведена процедура межевания.

По клику на участок официальной карты вы узнаете кадастровый номер объекта, площадь, назначение, год постройки (для дома) и можете перейти к просмотру всех доступных электронных выписок из ЕГРН.

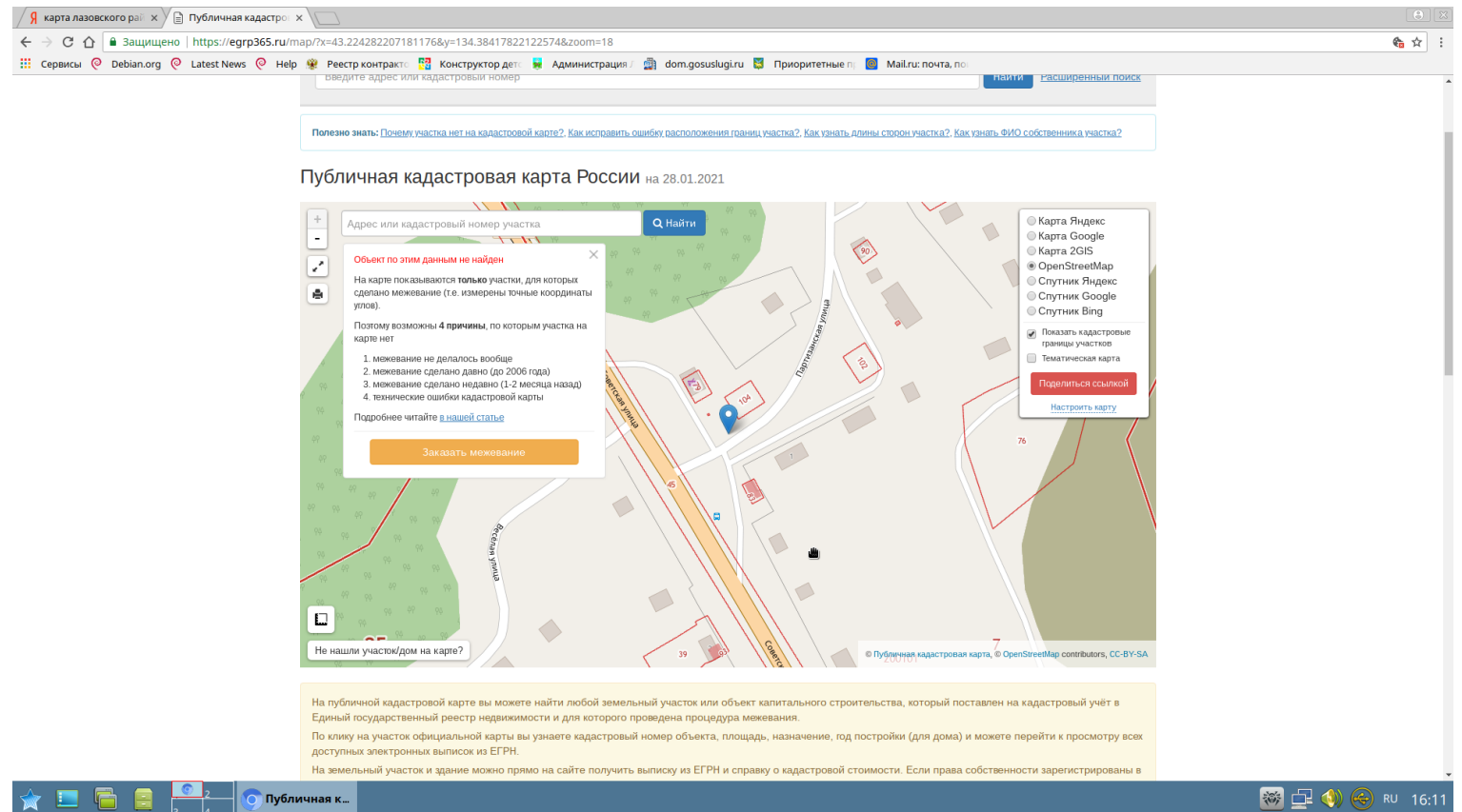
На земельный участок и здание можно прямо на сайте получить выписку из ЕГРН и справку о кадастровой стоимости. Если права собственности зарегистрированы в

Публичная к...

RU 15:30

15.

Приморский край,  
Лазовский район,  
с.  
Данильченково, ул.  
Партизанская, 1а  
Площадь  
земельного  
участка 15 кв.м.



16.

Приморский край,  
Лазовский район,  
с.  
Валентин, ул.  
Валентиновская, 4  
Кадастровый  
номер  
земельного участка  
25:07:210101:1371  
Площадь  
земельного  
участка 15 кв.м.

Публичная кадастровая карта Лазовский район на 29.01.2021

Адрес или кадастровый номер участка

Кадастровый номер: 25:07:210101:1371

Категория земель: Земли поселений (земли населенных пунктов)  
Отдых (рекреация), коммунальное обслуживание

Земельный участок по адресу: [Приморский край, Лазовский район, с. Валентин, ул. Валентиновская, д. 4](#)

Уточненная площадь: 15 кв.м.

Межевание: Проведено

Показать кадастровые границы участков   
Тематическая карта

Не нашли участок/дом на карте?

На публичной кадастровой карте вы можете найти любой земельный участок или объект капитального строительства, который поставлен на кадастровый учёт в Единый государственный реестр недвижимости и для которого проведена процедура межевания. По клику на участок официальной карты Лазовский район вы узнаете кадастровый номер объекта, площадь, назначение, год постройки (для дома) и можете перейти к просмотру всех доступных электронных выписок из ЕГРН.

На земельный участок и здание можно прямо на сайте получить выписку из ЕГРН и справку о кадастровой стоимости. Если права собственности зарегистрированы в ЕГРН/ЕГРН, то дополнительно можно заказать выписку об истории перехода прав.