

Схема размещения мест (площадок) накопления твердых коммунальных отходов на территории Лазовского муниципального округа.

№ п/п	Адрес, кадастровый номер земельного участка (квартала), площадь земельного участка	Схема размещения мест (площадок) накопления ТКО
5	Приморский край, Лазовский район, с. Лазо, ул. Пушкинская, 86 Кадастровый номер земельного участка 25:07:050101:3930 Площадь земельного участка 15 кв.м.	<p>Схема размещения мест (площадок) накопления ТКО</p>

6

Приморский край,  
Лазовский район, с. Лазо,  
ул. Центральная, 82  
Площадь земельного  
участка 15 кв.м.

Россия — Приморский край — район Лазовский — село Лазо

### Публичная кадастровая карта села Лазо на 01.02.2021

Адрес или кадастровый номер участка

**Объект по этим данным не найден**

На карте показываются только участки, для которых сделано межевание (т.е. измерены точные координаты углов).

Позтому возможны 4 причины, по которым участка на карте нет

1. межевание не делалось вообще
2. межевание сделано давно (до 2006 года)
3. межевание сделано недавно (1-2 месяца назад)
4. технические ошибки кадастровой карты

[Подробнее читайте в нашей статье](#)

Не нашли участок/дом на карте?

На публичной кадастровой карте вы можете найти любой земельный участок или объект капитального строительства, который поставлен на кадастровый учёт в Единый государственный реестр недвижимости и для которого проведена процедура межевания.

По клику на участок официальной карты села Лазо вы узнаете кадастровый номер объекта, площадь, назначение, год постройки (для дома) и можете перейти к просмотру всех доступных электронных выписок из ЕГРН.

На земельный участок и здание можно прямо на сайте получить выписку из ЕГРН и справку о кадастровой стоимости. Если права собственности зарегистрированы в ЕГРП/ЕГРН, то дополнительно можно заказать выписку об истории перехода прав.

© Публичная кадастровая карта, © OpenStreetMap contributors, CC-BY-SA

RU 14:46

7

Приморский край,  
Лазовский район, с. Лазо,  
ул. Луговая, 31  
Кадастровый номер  
земельного участка  
25:07:050101:4158  
Площадь земельного  
участка 15 кв.м.

Публичная кадастровая карта России на 28.01.2021

Адрес или кадастровый номер участка  Найти

Кадастровый номер: 25:07:050101:4158  
Категория земель: Земли поселений (земли населенных пунктов)  
Земельные участки (территорию) общего пользования  
Земельный участок по адресу: [Приморский край, Лазовский район, с. Лазо, ул. Луговая, д. 31](#)  
Учтенная площадь: 15 кв.м.  
Межевание: Проведено

Показать кадастровые границы участка  
Тематическая карта  
Поделиться ссылкой  
Настроить карту

На публичной кадастровой карте вы можете найти любой земельный участок или объект капитального строительства, который поставлен на кадастровый учёт в Единый государственный реестр недвижимости и для которого проведена процедура межевания.  
По клику на участок официальной карты вы узнаете кадастровый номер объекта, площадь, назначение, год постройки (для дома) и можете перейти к просмотру всех доступных электронных выписок из ЕГРН.  
На земельный участок и здание можно прямо на сайте получить выписку из ЕГРН и справку о кадастровой стоимости. Если права собственности зарегистрированы в

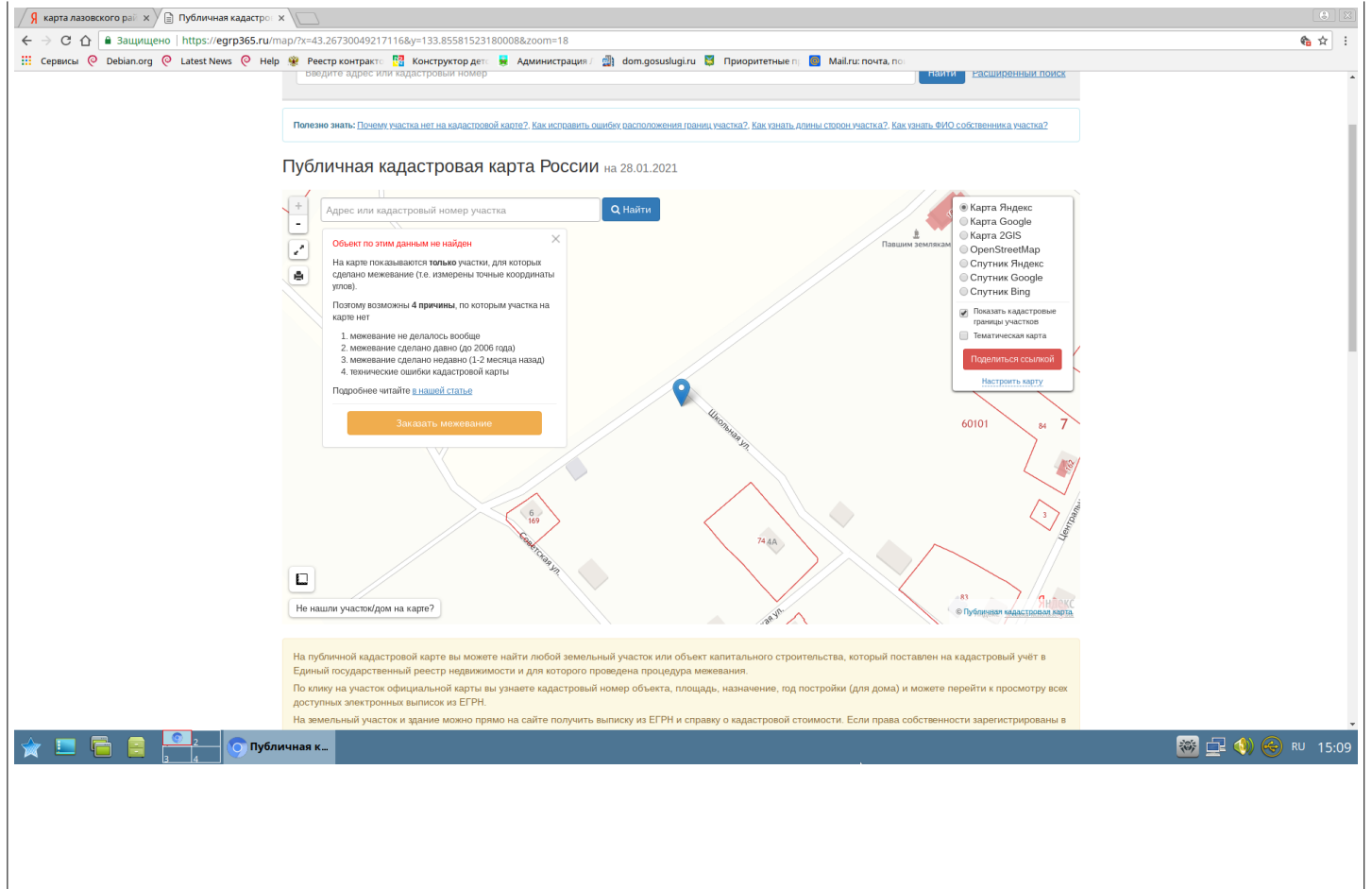
8

Приморский край,  
Лазовский район, с. Лазо,  
50 лет ВЛКСМ, 9  
Кадастровый номер  
земельного участка  
25:07:050101:3931  
Площадь земельного  
участка 15 кв.м.

The screenshot shows a web browser window displaying the 'Публичная кадастровая карта России' (Public Cadastre Map of Russia) website. The browser's address bar shows the URL: <https://egrp365.ru/map/?kadnum=25:07:050101:3931>. The page title is 'Публичная кадастровая карта России на 28.01.2021'. A search bar at the top contains the text 'введите адрес или кадастровый номер'. Below the search bar, there is a link to 'Найти расширенный поиск'. A blue banner contains the text: 'Полезно знать: Почему участка нет на кадастровой карте? Как исправить ошибку расположения границ участка? Как узнать адреса соседних участков? Как узнать ФИО собственника участка?'. The main content area features a map of a residential area with several plots outlined in red. A blue location pin is placed on one of the plots. A pop-up window on the left side of the map displays the following information: 'Кадастровый номер: 25.07.050101.3931', 'Категория земель: Земли поселений (земли населенных пунктов)', 'Коммунальное обслуживание (код 3.1)', 'Земельный участок по адресу: Приморский край, Лазовский район, с. Лазо, ул. 50 лет ВЛКСМ, д. 32', 'Уточненная площадь: 15 кв.м.', and 'Межевание: Проведено'. Below this information is a green button labeled 'Посмотреть доступные документы'. On the right side of the map, there is a menu with options: 'Карта Яндекс', 'Карта Google', 'Карта 2GIS', 'OpenStreetMap', 'Спутник Яндекс', 'Спутник Google', 'Спутник Bing', 'Показать кадастровые границы участков', and 'Тематическая карта'. There are also buttons for 'Поделиться ссылкой' and 'Настроить карту'. At the bottom of the map area, there is a link 'Не нашли участок/дом на карте?'. A yellow information box at the bottom of the page contains text: 'На публичной кадастровой карте вы можете найти любой земельный участок или объект капитального строительства, который поставлен на кадастровый учёт в Единый государственный реестр недвижимости и для которого проведена процедура межевания. По клику на участок официальной карты вы узнаете кадастровый номер объекта, площадь, назначение, год постройки (для дома) и можете перейти к просмотру всех доступных электронных выписок из ЕГРН. На земельный участок и здание можно прямо на сайте получить выписку из ЕГРН и справку о кадастровой стоимости. Если права собственности зарегистрированы в...'. The Windows taskbar at the bottom shows the system tray with the time '15:05' and language 'RU'.

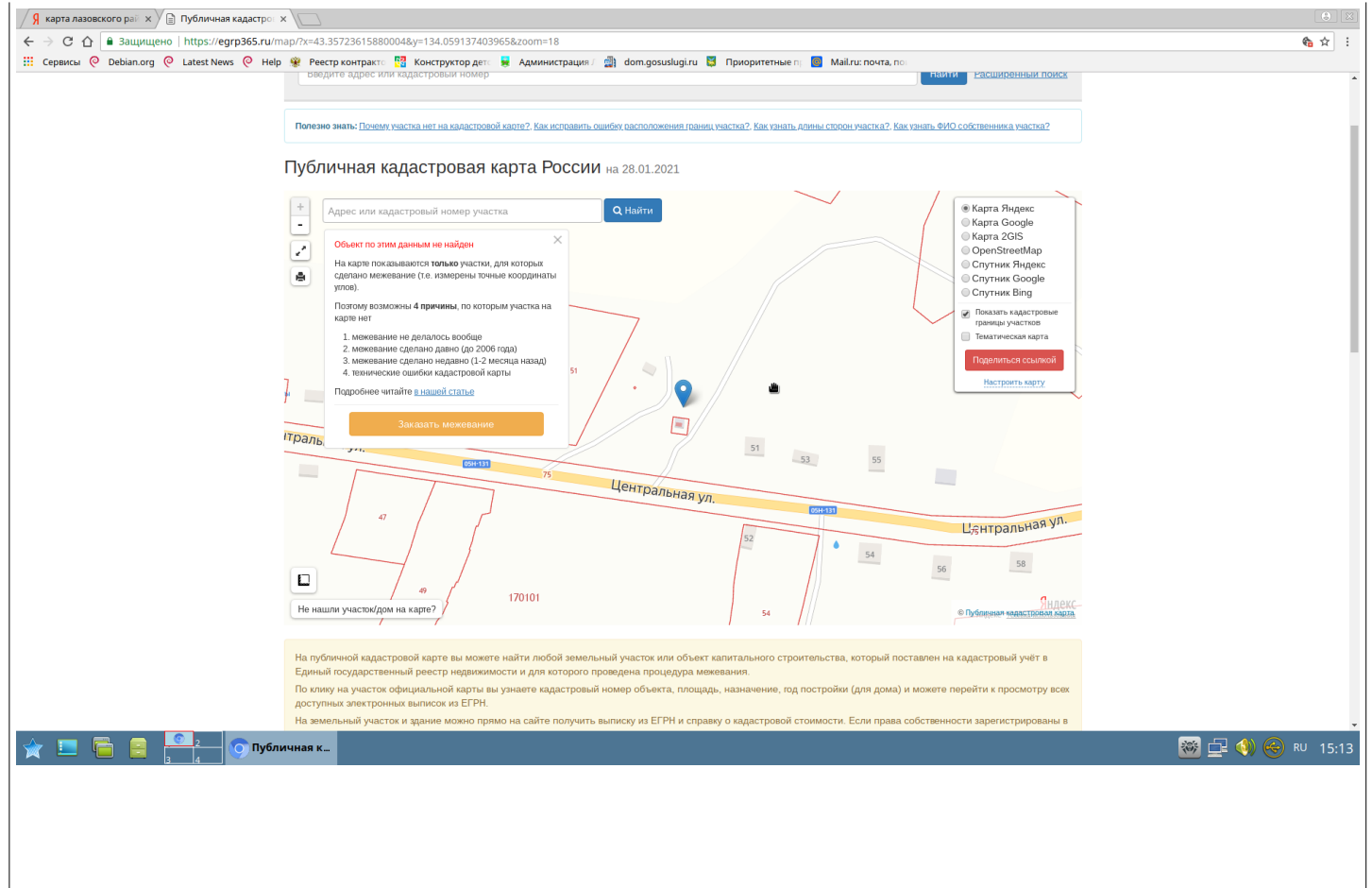
9

Приморский край,  
Лазовский район, с.  
Кишиневка, ул. Школьная.  
4А  
Площадь земельного  
участка 15 кв.м.



10

Приморский край,  
Лазовский район, с.  
Старая Каменка, ул.  
Центральная, 51  
Площадь земельного  
участка 15 кв.м.



11

Приморский край,  
Лазовский район, с.  
Черноручье, ул.  
Шевченко, 20  
Площадь земельного  
участка 15 кв.м.

карта лазовского рай... | Публичная кадастро... | <https://egrp365.ru/map/?x=43.2265649829485&y=134.27517861127853&zoom=18>

Полезно знать: Почему участка нет на кадастровой карте? Как исправить ошибки расположения границ участка? Как узнать адреса строений участка? Как узнать ФИО собственника участка?

Публичная кадастровая карта России на 28.01.2021

Адрес или кадастровый номер участка  Найти

**Объект по этим данным не найден**

На карте показываются только участки, для которых сделано межевание (т.е. измерены точные координаты углов).

Поэтому возможны 4 причины, по которым участка на карте нет

1. межевание не делалось вообще
2. межевание сделано давно (до 2006 года)
3. межевание сделано недавно (1-2 месяца назад)
4. технические ошибки кадастровой карты

Подробнее читайте [в нашей статье](#)

[Заказать межевание](#)

Не нашли участок/дом на карте?

© Публичная кадастровая карта, © OpenStreetMap contributors, CC-BY-SA

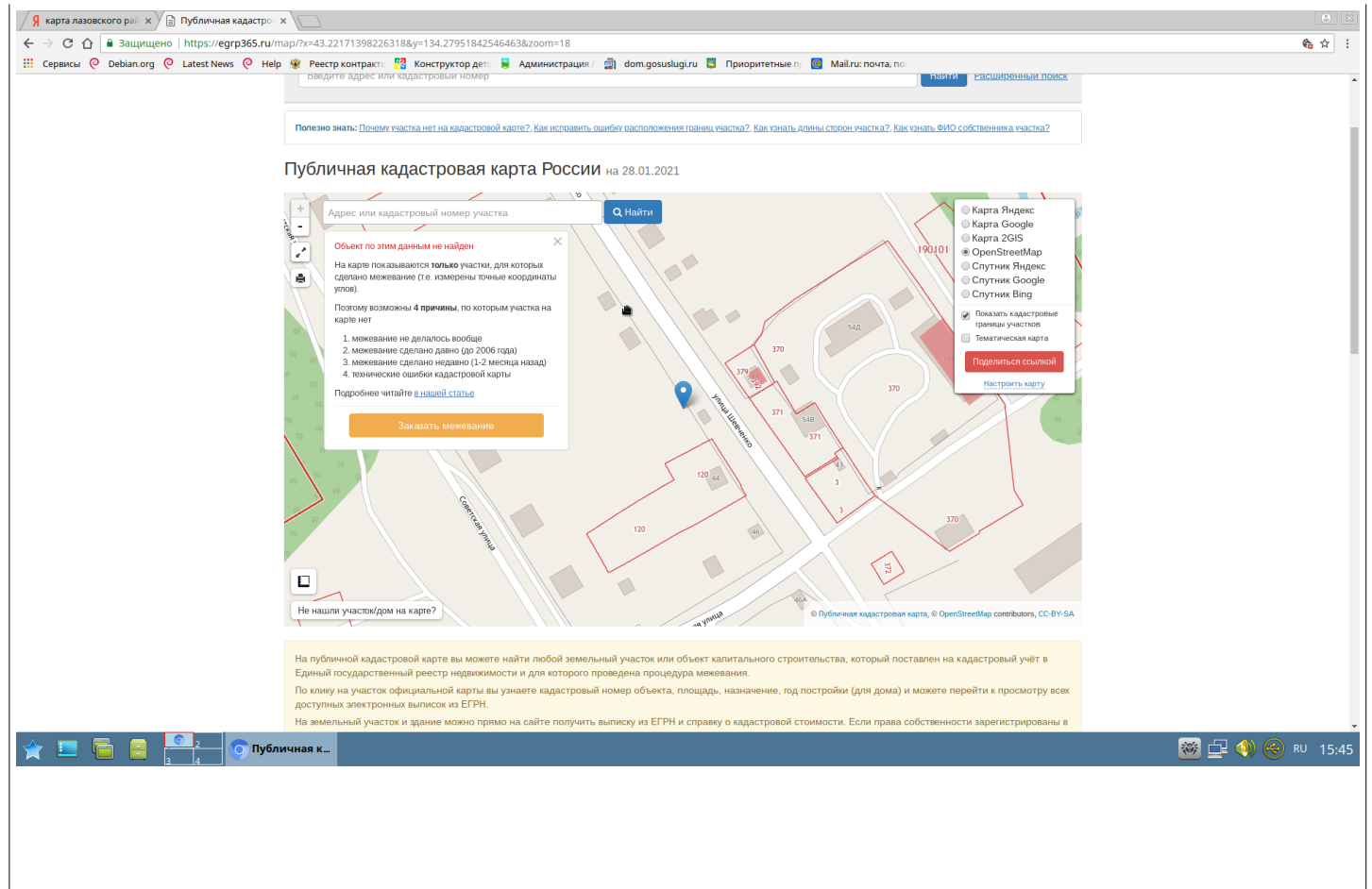
На публичной кадастровой карте вы можете найти любой земельный участок или объект капитального строительства, который поставлен на кадастровый учёт в Единый государственный реестр недвижимости и для которого проведена процедура межевания.

По клику на участок официальной карты вы узнаете кадастровый номер объекта, площадь, назначение, год постройки (для дома) и можете перейти к просмотру всех доступных электронных выписок из ЕГРН.

На земельный участок и здание можно прямо на сайте получить выписку из ЕГРН и справку о кадастровой стоимости. Если права собственности зарегистрированы в

12

Приморский край,  
Лазовский район, с.  
Черноручье, ул.  
Шевченко, 54а  
Площадь земельного  
участка 15 кв.м.





13

Приморский край,  
Лазовский район, с.  
Сокольчи, ул. Дачная, 7  
Площадь земельного  
участка 15 кв.м.

карта лазовского рай... | Публичная кадастро...  
Защищено | <https://egrp365.ru/map/?x=43.292896188065214&y=134.24112528562546&zoom=18>  
Сервисы | Debian.org | Latest News | Help | Реестр контрактов | Конструктор дел... | Администрация | dom.gosuslugi.ru | Приоритетные п... | Mail.ru: почта, по...  
введите адрес или кадастровый номер | Найти | Расширенный поиск

Полезно знать: Почему участка нет на кадастровой карте? Как исправить ошибку расположения границ участка? Как узнать адреса строений участка? Как узнать ФИО собственника участка?

Публичная кадастровая карта России на 28.01.2021

Адрес или кадастровый номер участка | Найти

**Объект по этим данным не найден**

На карте показываются только участки, для которых сделано межевание (т.е. измерены точные координаты углов).

Поэтому возможны 4 причины, по которым участка на карте нет

1. межевание не делалось вообще
2. межевание сделано давно (до 2008 года)
3. межевание сделано недавно (1-2 месяца назад)
4. технические ошибки кадастровой карты

Подробнее читайте [в нашей статье](#)

Заказать межевание

Карта Яндекс  
Карта Google  
Карта 2GIS  
OpenStreetMap  
Спутник Яндекс  
Спутник Google  
Спутник Bing

Показать кадастровые границы участков  
 Тематическая карта

Поделиться ссылкой  
Настроить карту

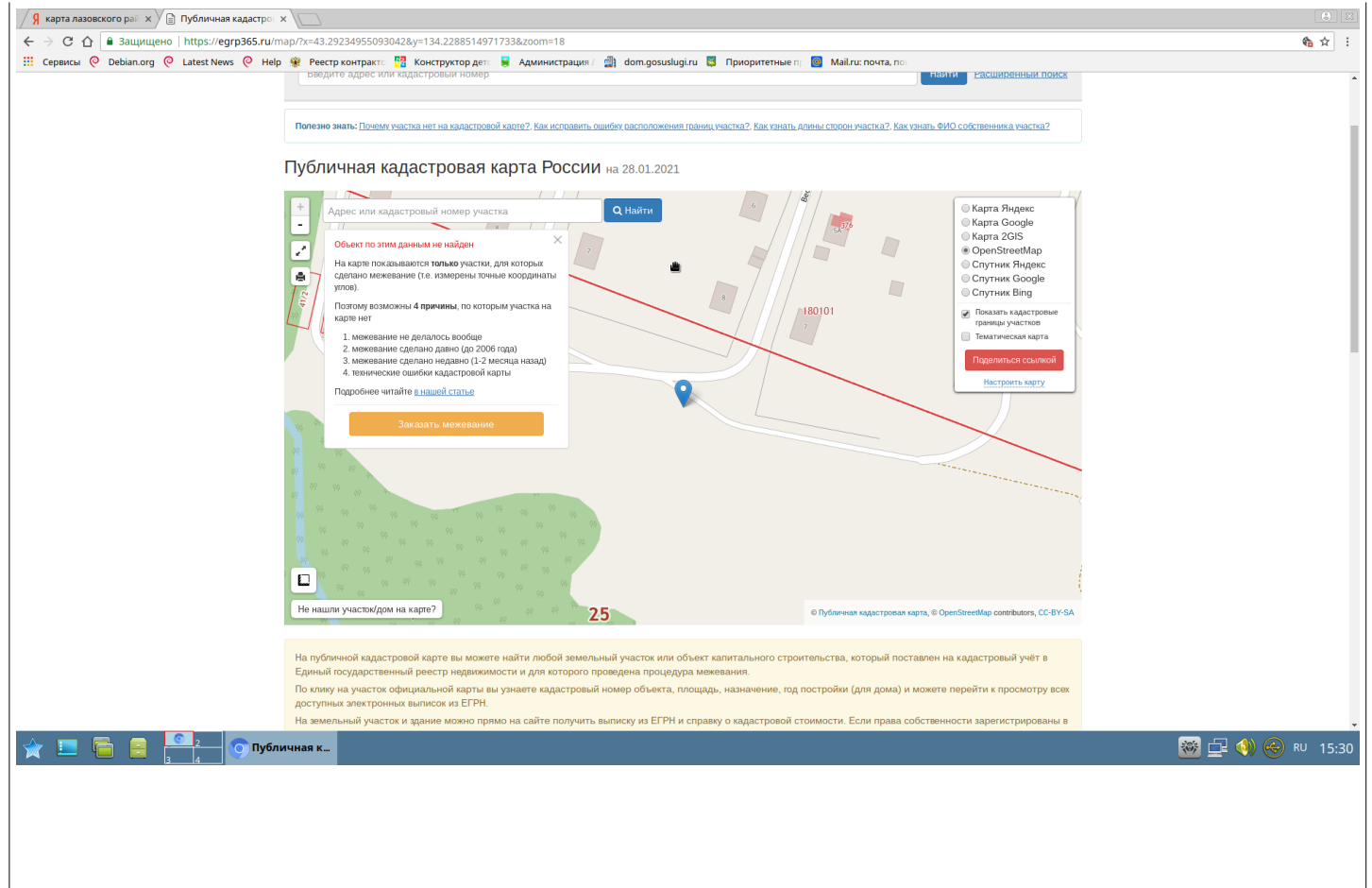
Не нашли участок/дом на карте?

На публичной кадастровой карте вы можете найти любой земельный участок или объект капитального строительства, который поставлен на кадастровый учёт в Единый государственный реестр недвижимости и для которого проведена процедура межевания.  
По клику на участок официальной карты вы узнаете кадастровый номер объекта, площадь, назначение, год постройки (для дома) и можете перейти к просмотру всех доступных электронных выписок из ЕГРН.  
На земельный участок и здание можно прямо на сайте получить выписку из ЕГРН и справку о кадастровой стоимости. Если права собственности зарегистрированы в

Публичная к... | RU 15:32

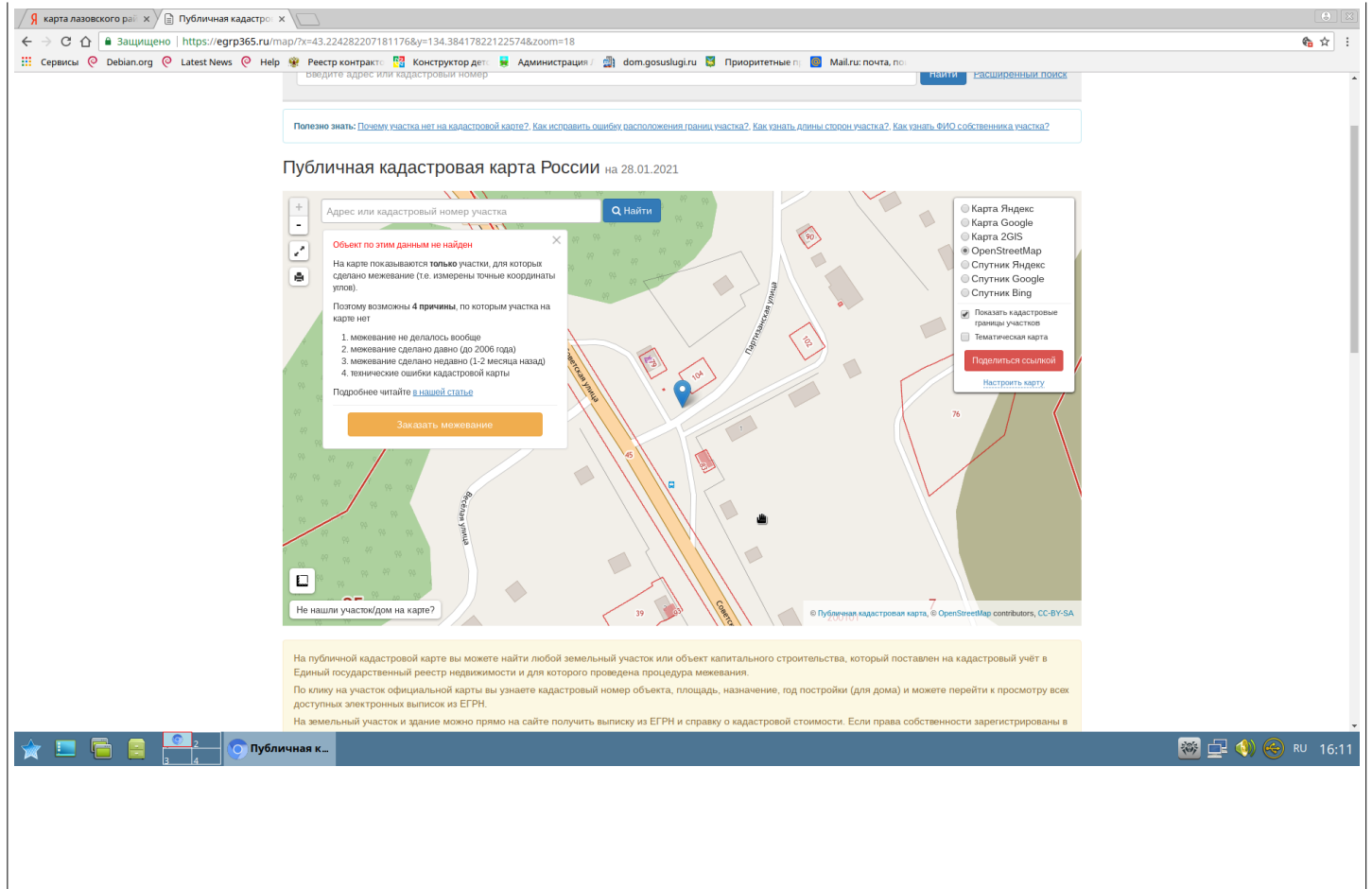
14

Приморский край,  
Лазовский район, с.  
Сокольчи, ул. Весенняя, 8  
Площадь земельного  
участка 15 кв.м.



15

Приморский край,  
Лазовский район, с.  
Данильченково, ул.  
Партизанская, 1а  
Площадь земельного  
участка 15 кв.м.



16

Приморский край,  
Лазовский район, с.  
Валентин, ул.  
Валентиновская, 4  
Кадастровый номер  
земельного участка  
25:07:210101:1371  
Площадь земельного  
участка 15 кв.м.

Публичная кадастровая карта Лазовский район на 29.01.2021

Адрес или кадастровый номер участка

Кадастровый номер: 25:07:210101:1371

Категория земель: Земли поселений (земли населенных пунктов)  
Отдых (рекреация), коммунальное обслуживание

Земельный участок по адресу: Приморский край, Лазовский район, с. Валентин, ул. Валентиновская, д. 4

Уточненная площадь: 15 кв.м.

Межевание: Проведено

Карта Яндекс  
Карта Google  
Карта 2GIS  
OpenStreetMap  
Спутник Яндекс  
Спутник Google  
Спутник Bing

Показать кадастровые границы участков  
 Тематическая карта

Не нашли участок/дом на карте?

© Публичная кадастровая карта. © OpenStreetMap contributors, CC-BY-SA

На публичной кадастровой карте вы можете найти любой земельный участок или объект капитального строительства, который поставлен на кадастровый учёт в Единый государственный реестр недвижимости и для которого проведена процедура межевания. По клику на участок официальной карты Лазовский район вы узнаете кадастровый номер объекта, площадь, назначение, год постройки (для дома) и можете перейти к просмотру всех доступных электронных выписок из ЕГРН.

На земельный участок и здание можно прямо на сайте получить выписку из ЕГРН и справку о кадастровой стоимости. Если права собственности зарегистрированы в ЕГРН/ЕГРН, то дополнительно можно заказать выписку об истории перехода прав.

RU 10:25

17

Приморский край,  
Лазовский район, с.  
Валентин, ул.  
Первомайская, 30  
Кадастровый номер  
земельного участка  
25:07:210101:1148  
Площадь земельного  
участка 15 кв.м.

Публичная кадастровая карта Лазовский район на 29.01.2021

Адрес или кадастровый номер участка

Кадастровый номер: 25:07:210101:1148

Категория земель: Земли населенных пунктов  
3.1 Коммунальное обслуживание

Земельный участок по адресу: Приморский край,  
Лазовский район, с. Валентин, ул. Первомайская, д. 30

Уточненная площадь: 15 кв.м.

Межевание: Проведено

На публичной кадастровой карте вы можете найти любой земельный участок или объект капитального строительства, который поставлен на кадастровый учёт в Единый государственный реестр недвижимости и для которого проведена процедура межевания. По клику на участок официальной карты Лазовский район вы узнаете кадастровый номер объекта, площадь, назначение, год постройки (для дома) и можете перейти к просмотру всех доступных электронных выписок из ЕГРН.

На земельный участок и здание можно прямо на сайте получить выписку из ЕГРН и справку о кадастровой стоимости. Если права собственности зарегистрированы в ЕГРН/ЕГРН, то дополнительно можно заказать выписку об истории перехода прав.

Приморский край,  
Лазовский район, с.  
Глазковка, ул.  
Молодежная, 9  
Площадь земельного  
участка 15 кв.м.

Публичная кадастровая карта Лазовский район на 29.01.2021

Адрес или кадастровый номер участка

**Объект по этим данным не найден**

На карте показываются только участки, для которых сделано межевание (т.е. измерены точные координаты углов).

Поэтому возможны 4 причины, по которым участка на карте нет

1. межевание не делалось вообще
2. межевание сделано давно (до 2006 года)
3. межевание сделано недавно (1-2 месяца назад)
4. технические ошибки кадастровой карты

[Подробнее читайте в нашей статье](#)

Показать кадастровые границы участков

Тематическая карта

Не нашли участок/дом на карте?

На публичной кадастровой карте вы можете найти любой земельный участок или объект капитального строительства, который поставлен на кадастровый учёт в Единый государственный реестр недвижимости и для которого проведена процедура межевания. По клику на участок официальной карты Лазовский район вы узнаете кадастровый номер объекта, площадь, назначение, год постройки (для дома) и можете перейти к просмотру всех доступных электронных выписок из ЕГРН. На земельный участок и здание можно прямо на сайте получить выписку из ЕГРН и справку о кадастровой стоимости. Если права собственности зарегистрированы в ЕГРН/ЕГРН, то дополнительно можно заказать выписку об истории перехода прав.

RU 10:27

19

Приморский край,  
Лазовский район, с.  
Беневское, ул.  
Центральная, 23а  
Площадь земельного  
участка 15 кв.м.

Публичная кадастровая карта Лазовский район на 29.01.2021

Адрес или кадастровый номер участка

**Объект по этим данным не найден**

На карте показываются только участки, для которых сделано межевание (т.е. измерены точные координаты углов).

Поэтому возможны 4 причины, по которым участка на карте нет

1. межевание не делалось вообще
2. межевание сделано давно (до 2006 года)
3. межевание сделано недавно (1-2 месяца назад)
4. технические ошибки кадастровой карты

[Подробнее читайте в нашей статье](#)

Карта Яндекс  
Карта Google  
Карта 2GIS  
OpenStreetMap  
Спутник Яндекс  
Спутник Google  
Спутник Bing

Показать кадастровые границы участков  
 Тематическая карта

Не нашли участок/дом на карте?

На публичной кадастровой карте вы можете найти любой земельный участок или объект капитального строительства, который поставлен на кадастровый учёт в Единый государственный реестр недвижимости и для которого проведена процедура межевания. По клику на участок официальной карты Лазовский район вы узнаете кадастровый номер объекта, площадь, назначение, год постройки (для дома) и можете перейти к просмотру всех доступных электронных выписок из ЕГРН.

На земельный участок и здание можно прямо на сайте получить выписку из ЕГРН и справку о кадастровой стоимости. Если права собственности зарегистрированы в ЕГРН/ЕГРН, то дополнительно можно заказать выписку об истории перехода прав.

RU 10:40

Приморский край,  
Лазовский район, с.  
Киевка, ул. 50 лет  
Октября, 69  
Площадь земельного  
участка 15 кв.м.

Публичная кадастровая карта Лазовский район на 29.01.2021

Адрес или кадастровый номер участка

**Объект по этим данным не найден**

На карте показываются только участки, для которых сделано межевание (т.е. измерены точные координаты углов).

Поэтому возможны 4 причины, по которым участка на карте нет

1. межевание не делалось вообще
2. межевание сделано давно (до 2006 года)
3. межевание сделано недавно (1-2 месяца назад)
4. технические ошибки кадастровой карты

Подробнее читайте [в нашей статье](#)

© Публичная кадастровая карта, © OpenStreetMap contributors, CC-BY-SA

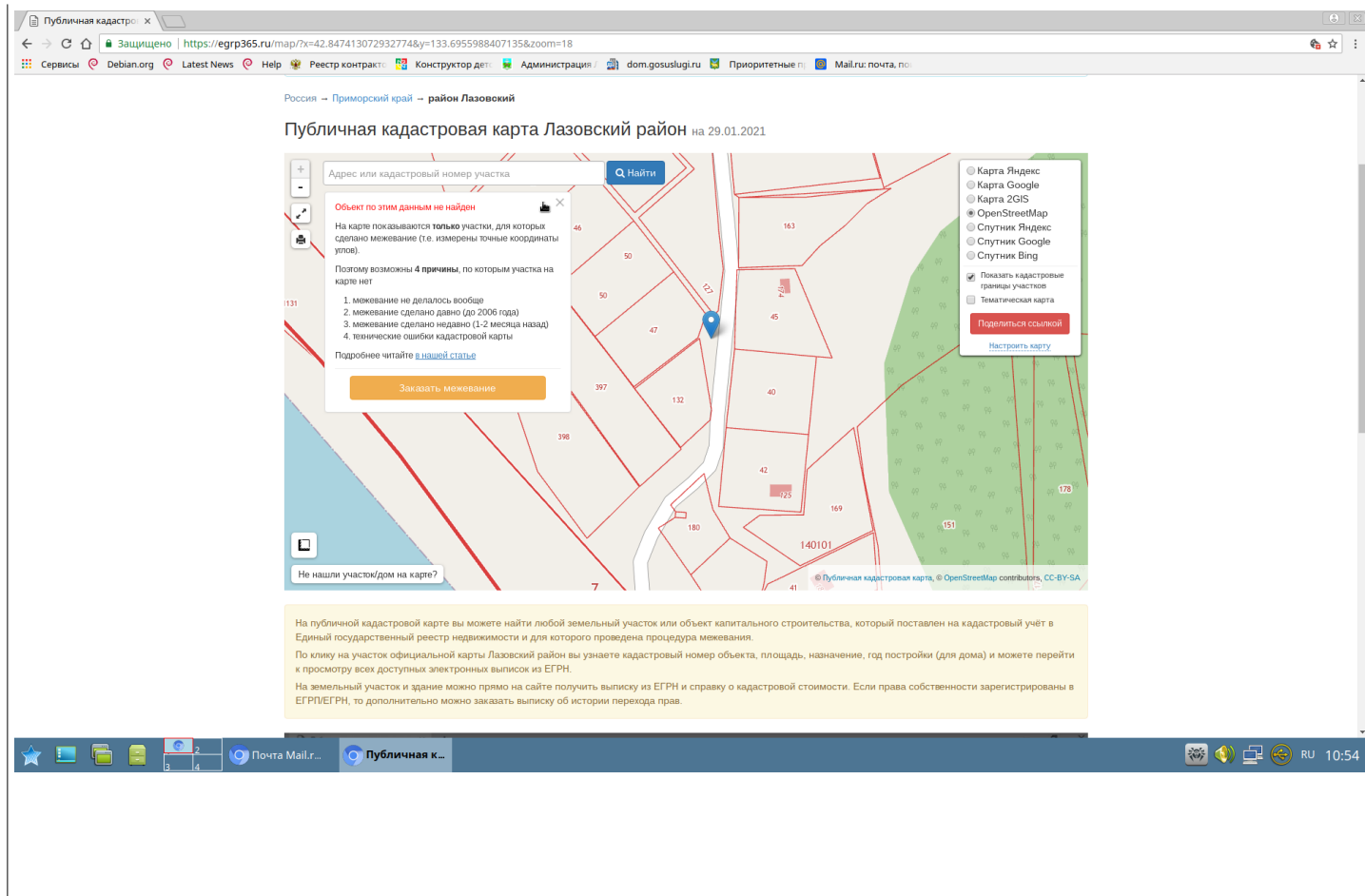
На публичной кадастровой карте вы можете найти любой земельный участок или объект капитального строительства, который поставлен на кадастровый учёт в Единый государственный реестр недвижимости и для которого проведена процедура межевания.

По клику на участок официальной карты Лазовский район вы узнаете кадастровый номер объекта, площадь, назначение, год постройки (для дома) и можете перейти к просмотру всех доступных электронных выписок из ЕГРН.

На земельный участок и здание можно прямо на сайте получить выписку из ЕГРН и справку о кадастровой стоимости. Если права собственности зарегистрированы в ЕГРН/ЕГРН, то дополнительно можно заказать выписку об истории перехода прав.



Приморский край,  
Лазовский район, с.  
Заповедное, ул.  
Береговая, 7  
Площадь земельного  
участка 15 кв.м.



22

Приморский край,  
Лазовский район, с.  
Чистоводное, ул.  
Молодежная, 15  
Площадь земельного  
участка 15 кв.м.

Россия — Приморский край — район Лазовский — село Лазо

Публичная кадастровая карта села Лазо на 01.02.2021

Адрес или кадастровый номер участка

**Объект по этим данным не найден**

На карте показываются только участки, для которых сделано межевание (т.е. измерены точные координаты углов).

Поэтому возможны 4 причины, по которым участка на карте нет

1. межевание не делалось вообще
2. межевание сделано давно (до 2006 года)
3. межевание сделано недавно (1-2 месяца назад)
4. технические ошибки кадастровой карты

Подробнее читайте [в нашей статье](#)

Не нашли участок/дом на карте?

© Публичная кадастровая карта. © OpenStreetMap contributors, CC-BY-SA

На публичной кадастровой карте вы можете найти любой земельный участок или объект капитального строительства, который поставлен на кадастровый учёт в Единый государственный реестр недвижимости и для которого проведена процедура межевания.

По клику на участок официальной карты села Лазо вы узнаете кадастровый номер объекта, площади, назначение, год постройки (для дома) и можете перейти к просмотру всех доступных электронных выписок из ЕГРН.

На земельный участок и здание можно прямо на сайте получить выписку из ЕГРН и справку о кадастровой стоимости. Если права собственности зарегистрированы в ЕГРН/ЕГРН, то дополнительно можно заказать выписку об истории перехода прав.

Карта Яндекс  
Карта Google  
Карта 2GIS  
OpenStreetMap  
Спутник Яндекс  
Спутник Google  
Спутник Bing

Показать кадастровые границы участков  
 Тематическая карта

Публичная к... RU 14:41